

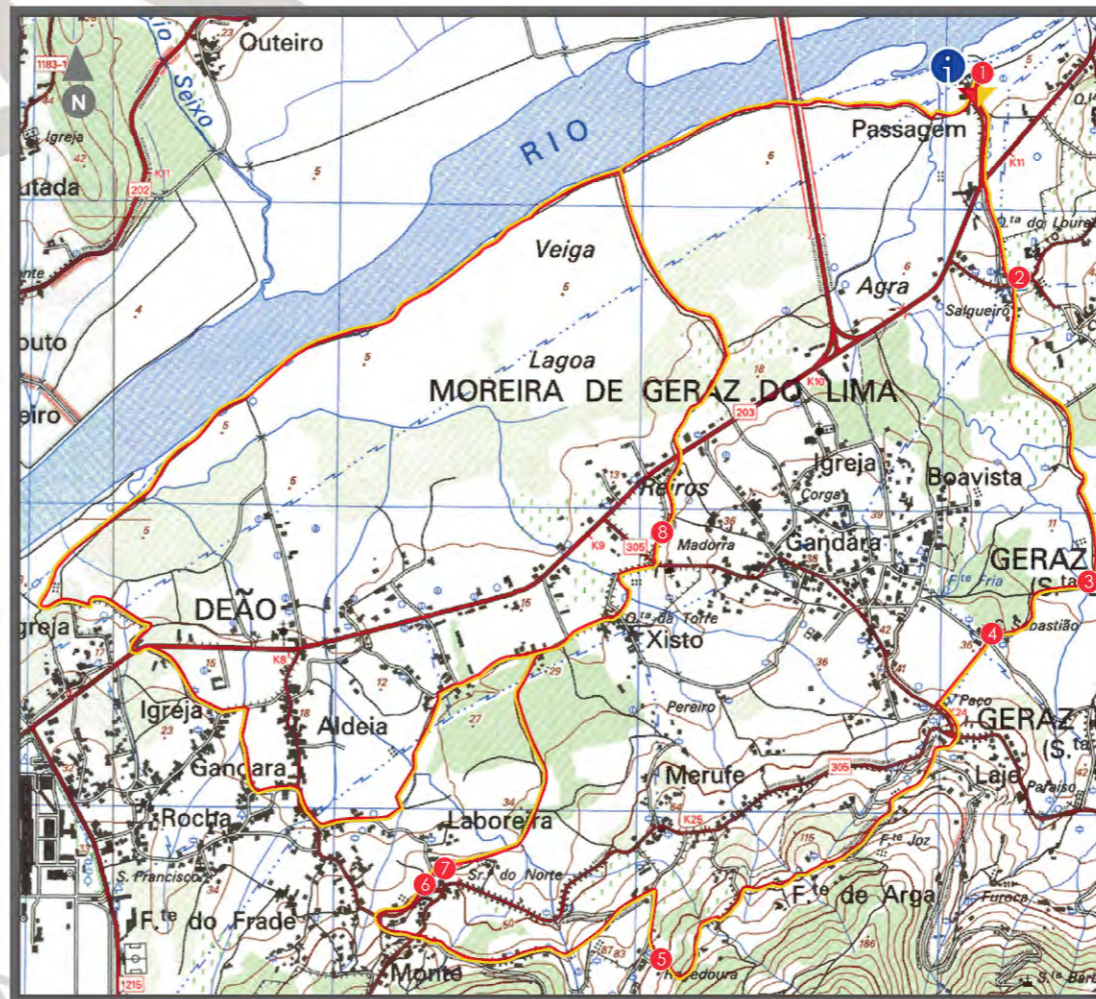
mapa do concelho de viana do castelo

mapa do percurso em km



CÂMARA MUNICIPAL VIANA DO CASTELO

contactos úteis
 Câmara Municipal de Viana do Castelo > 258 809 300
 Viana Welcome Center > 258098415
 Unidade Local de Saúde do Alto Minho > 258 802 100
 Bombeiros Municipais > 963 442 205 / 258 840 400
 Bombeiros Voluntários > 258 800 840
 GNR > 258 840 470
 PSP > 258 809 880
 SOS > 112
 SOS Floresta > 117



ESCALA | 1:25 000

Ponto de Início e Fim

- | | |
|----------------------------------------|------------------------------|
| 1 Lugar da Passagem | 5 Azenha da Regedoura |
| 2 Capela de Nossa Senhora da Conceição | 6 Capela da Senhora do Norte |
| 3 Ponte da Naia | 7 Moinho do Bicho |
| 4 Capela e Cruzeiro de S. Sebastião | 8 Cruzeiro da Prelada |

ficha técnica PR20

Nome do Percurso
 Trilho das Terras de Geraç

Entidade Promotora
 União de Freguesias de Geraç do Lima (S.ª Maria, S.ª Leocádia, Moreira) e Deão

Tipo de Percurso
 Pequena Rota

Localização
 Geraç do Lima

Distância
 13,1 km

Cota Inicial
 5m

Cota Máxima Atingida
 120m

Cota Mínima Atingida
 5m

Duração
 2h40m | 2 horas e 40 minutos

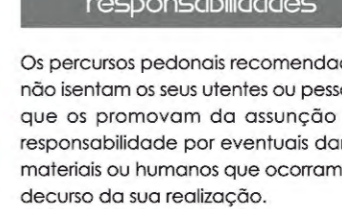
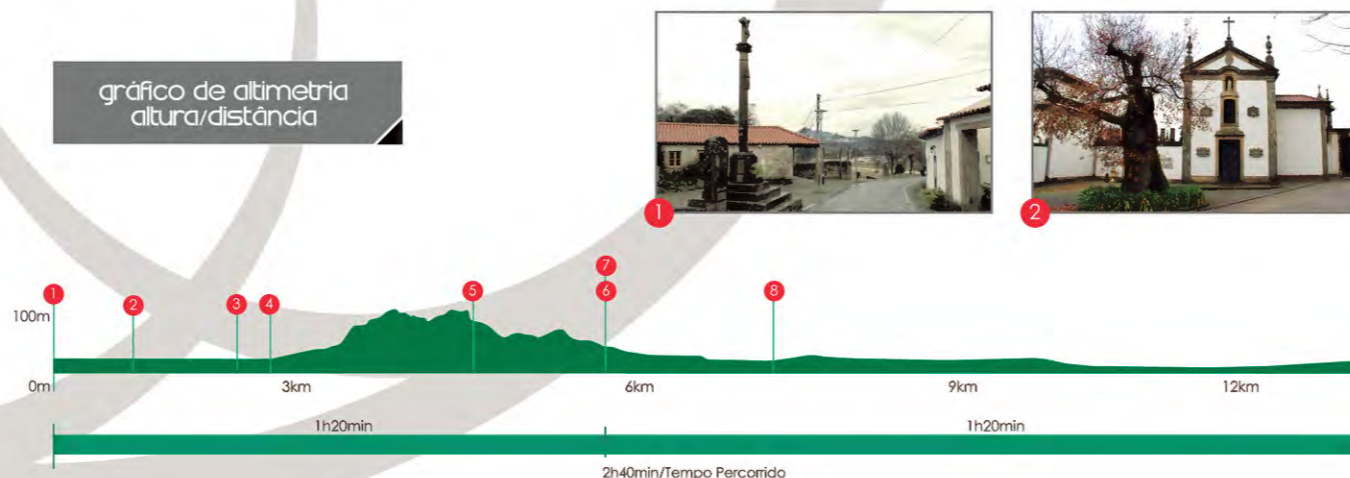
Grav de Dificuldade
 Fácil

Âmbito do Percurso
 Paisagístico/Ecológico/Cultural

Ponto de Partida/Chegada
 Lugar da Passagem, Moreira de Geraç do Lima

Latitude: 41° 43' 28.18" N
 Longitude: 08° 40' 31.44" W

gráfico de altimetria altura/distância



marcação do percurso



regulamento do percurso

- > Não saia do percurso marcado e sinalizado. Preste atenção às marcações.
- > Evite fazer ruídos e barulhos.
- > Respeite a propriedade privada.
- > Não abandone o lixo. Coloque-o no respetivo local de recolha.
- > Cuidado com o gado. Não incomode animais.
- > Deixe a natureza intacta. Não recolha plantas, animais ou rochas.
- > Evite andar sozinho na montanha.
- > Guarde o máximo cuidado nos dias de nevoeiro.
- > Utilize sempre botas de montanha, impermeável e chapéu.
- > Durante o período crítico de incêndios e fora deste período, nos dias de risco de incêndio igual ou superiores a elevado, não pode fazer qualquer tipo de fogo.
- > Ajude a conservar o percurso.

responsabilidades

Os percursos pedonais recomendados não isentam os seus utentes ou pessoas que os promovam da assunção da responsabilidade por eventuais danos materiais ou humanos que ocorram no decurso da sua realização.

CÂMARA MUNICIPAL VIANA DO CASTELO

www.cm-viana-castelo.pt

PR 20 trilho das terras de geraç





Este percurso é circular e inicia-se no mítico Lugar da Passagem que, durante séculos, assegurou a travessia a pessoas e mercadorias entre as duas margens do rio Lima. Atente na envolvente patrimonial que conta a aliciante história desta velha calçada, também percorrida por milhares de romeiros a Serra d'Arga e por peregrinos a Santiago de Compostela, na rota do antigo Caminho Real ou Senhora do Norte, como também é conhecido. Segue-se em direção a Sta. Maria de Geraz do Lima, onde se localiza a Capela de Nossa Senhora da Conceição, adjacente ao Solar de Louredo, um imponente património que pertence a uma das quintas de referência produtoras de vinho verde. Seguindo junto à Quinta da Videira atravessamos a Ponte da Naia, onde se encontra a antiga estrada real, palmilhada por milhentos romeiros. Seguindo o percurso, devidamente identificado, deparamo-nos com a Capela e Cruzeiro de S. Sebastião, importantes pontos de referência de onde se pode apreciar uma bela vista panorâmica sobre o Vale do Lima. Seguindo pela Quinta da Torre do Paço, passamos por entre as vinhas do Solar de Merufe e, também, da Quinta da Regedoura, onde se encontra a Azenha da Regedoura que representa a forte atividade agrícola que caracteriza as Terras de Geraz. Prosseguindo pela Quinta do Sobrinho do Arcipreste, outra quinta de referência da produção de vinho verde, seguimos em direção a Deão, passando pela antiga Capela da Senhora do Norte, que serviu de guia a peregrinos para Santiago de Compostela. Aqui deparamo-nos com o Moinho do Bicho, um dos vários exemplares existentes, que era utilizado para transformar o milho em farinha, para fazer o pão (a tradicional broa). Um pouco mais à frente, ao quilómetro 6.6, encontra-se uma placa sinalética a indicar uma alternativa ao percurso, de distância mais reduzida, que passa pelo Cruzeiro do Senhor do Bonfim ou da Quinta das Preladas. Se seguir pelo trilho inicial mais longo, terá a oportunidade de desfrutar de um enquadramento paisagístico e ambiental único. De referir que, para visitar o referido cruzeiro, deverá fazer um desvio de cerca de 750m e regressar novamente ao caminho que o levará ao rio Lima e por onde continuará, pela Ecovia, até ao Lugar da Passagem.

